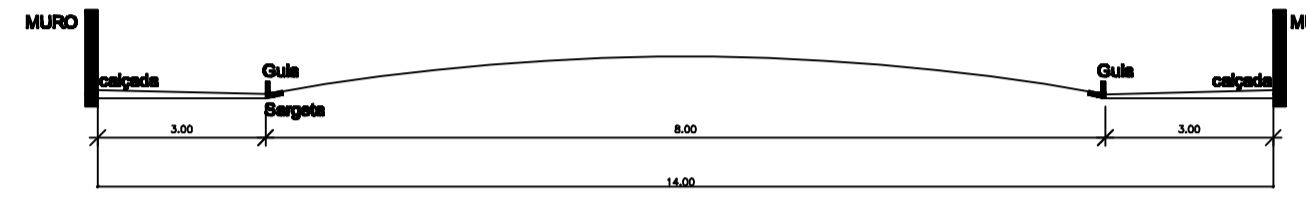
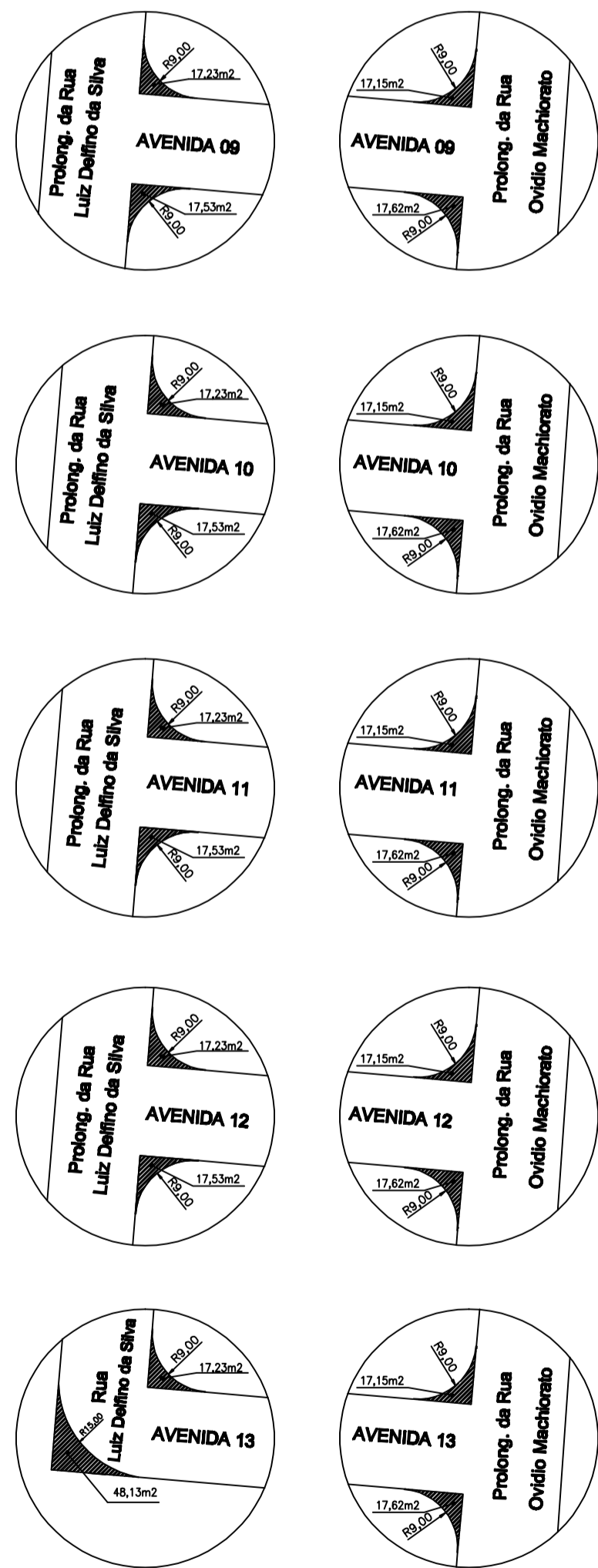


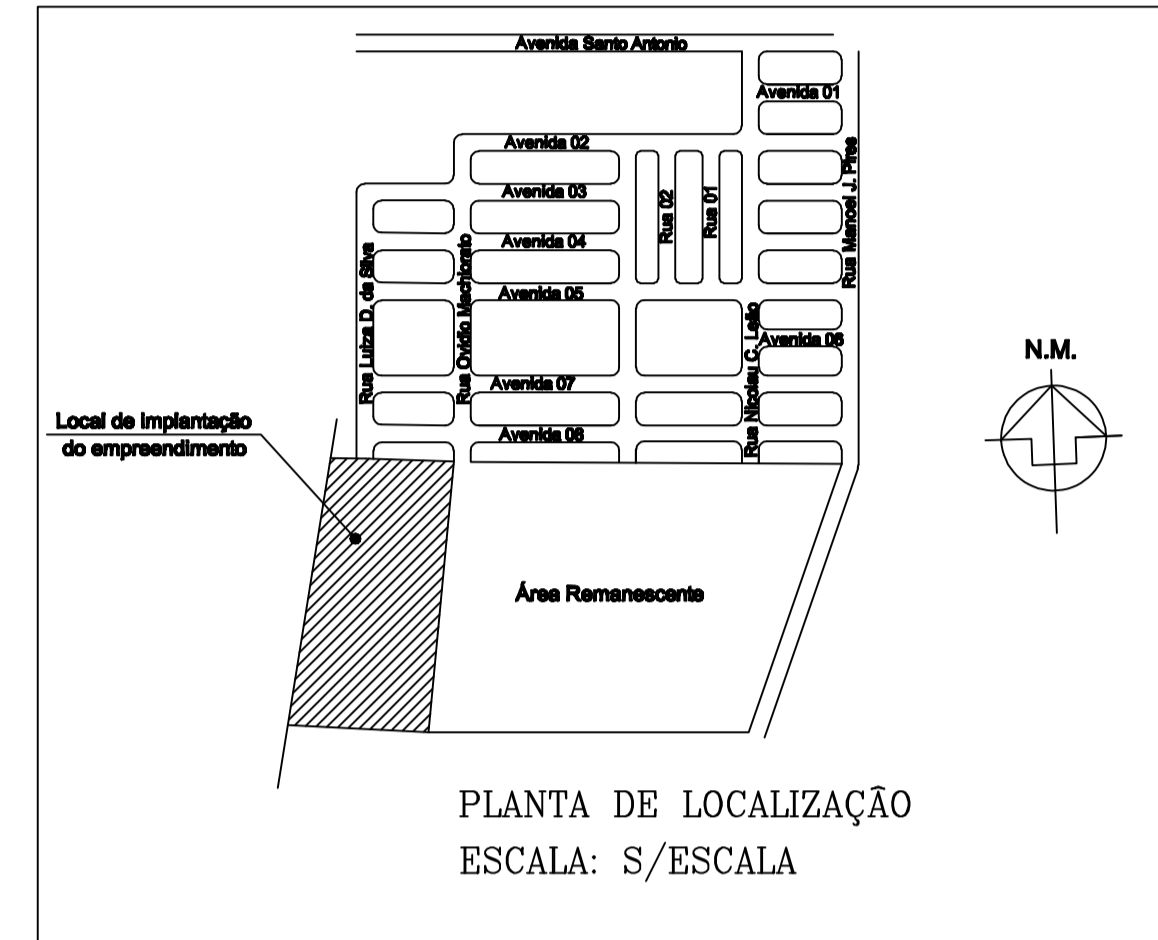
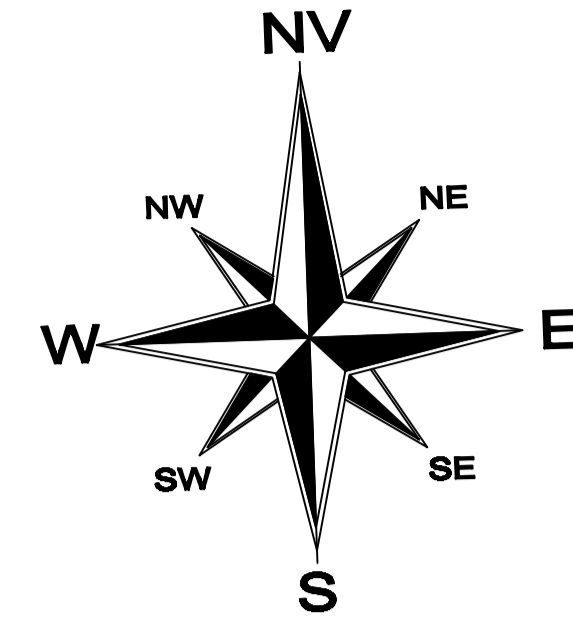
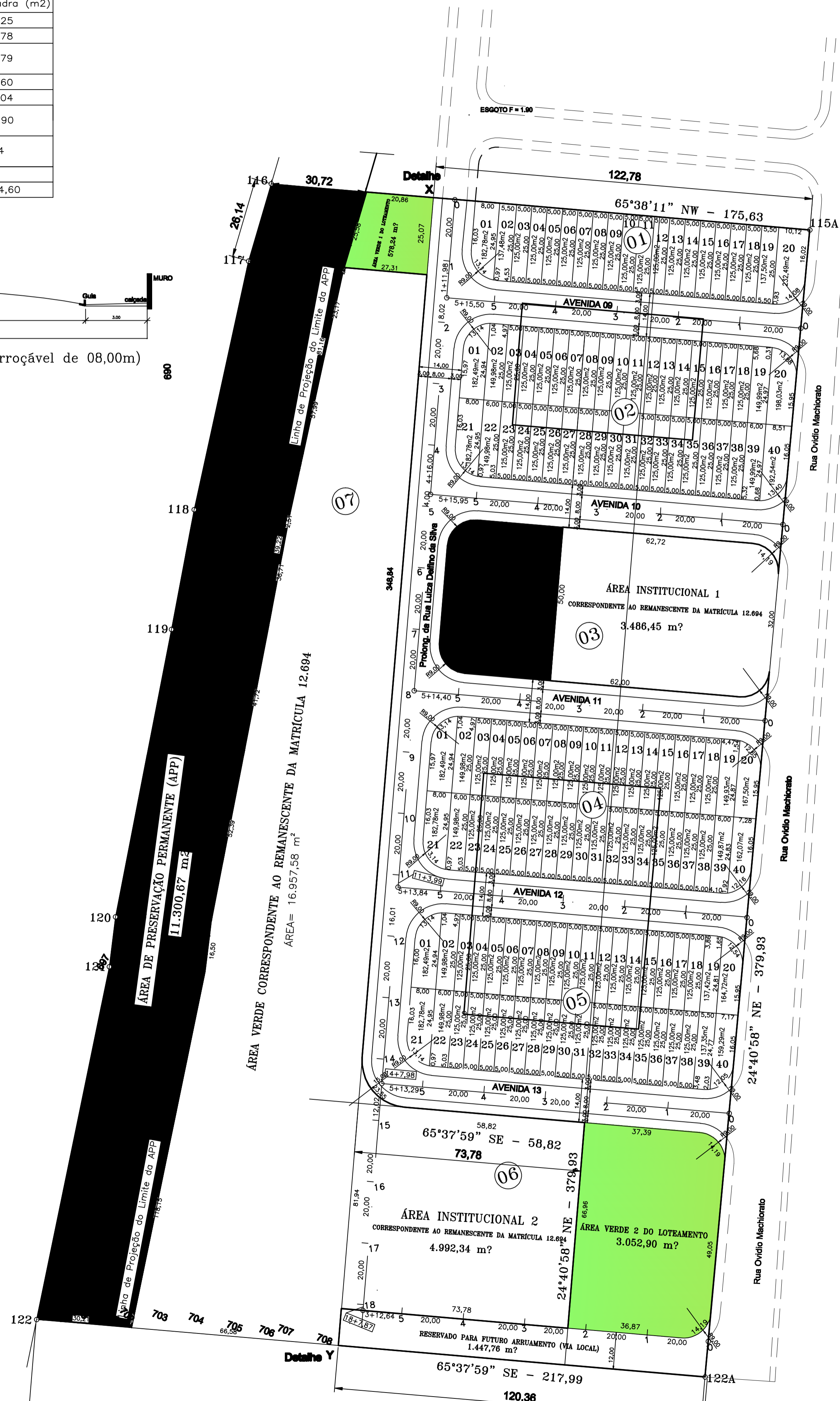
TABELA DAS QUADRAS		
Quadra	Nº de Lote	Área da Quadra (m²)
01	20	2.690,25
02	40	5.355,78
03	Área Institucional (Loteamento)	1.838,79
04	40	5.294,60
05	40	5.264,04
06	Área Verde (Loteamento)	3.052,90
07	Área Verde (Loteamento)	578,24
Total	140	24.074,60



SEÇÃO TRANSVERSAL DAS RUAS (Leito Carroçável de 08,00m)
ESCALA: S/ESCALA



DETALHE DAS CURVAS DE CONCORDÂNCIA
REGULARES E IRREGULARES
ESCALA: 1:1000



PLANTA DE LOCALIZAÇÃO
ESCALA: S/ESCALA

PROJETO URBANÍSTICO FOLHA: UNICA

ASSUNTO: PROJETO DE UM LOTEAMENTO DE INTERESSE SOCIAL

LOCAL: Rua: Luiza Delfino da Silva

BAIRRO: Frente p/ Jd. Luiz Omoto II ESTADO: SÃO PAULO

PROPRIETÁRIO: PREFEITURA MUNICIPAL DE AMÉRICO BRASILENSE

LOCALIZAÇÃO SEM ESCALA:

VIDE ACIMA

ÁREA EM m²:

Área Total Gleba:	36.333,88	
Área de Lote (140 Lotes) Residenciais:	18.604,67	51,20%
Área de Sistema Vário:	10.811,52	29,76%
Área de Futuro Arruamento:	1.447,76	3,99%
Área Institucional (loteamento):	1.838,79	5,06%
Área Verde (loteamento):	3.631,14	9,99%
Área a ser Loteada:	36.333,88	100,00%
TOTAL DA GLEBA:	36.333,88	100,00%

PROPRIETÁRIO
Prefeitura Municipal de Américo Brasileiro

RESPONSÁVEL TÉCNICO PELO PROJETO
Engenheiro Civil Ricardo Caruí
CREA n° 0600496206

ART: 92221220120451627

DATA- 11/05/2012

ESCALA- 1/1000

DESENHO: BEATRIZ BONAZZI PEREZ