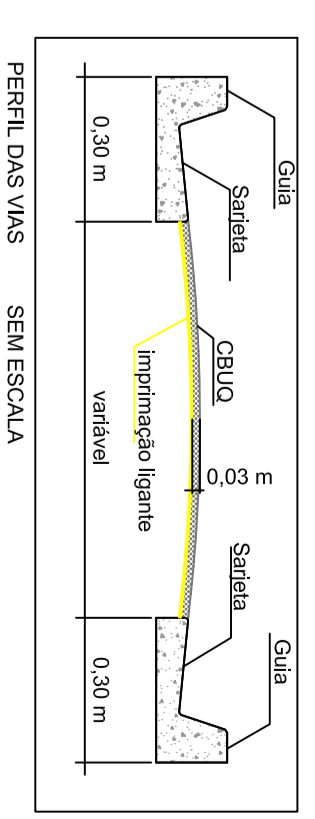
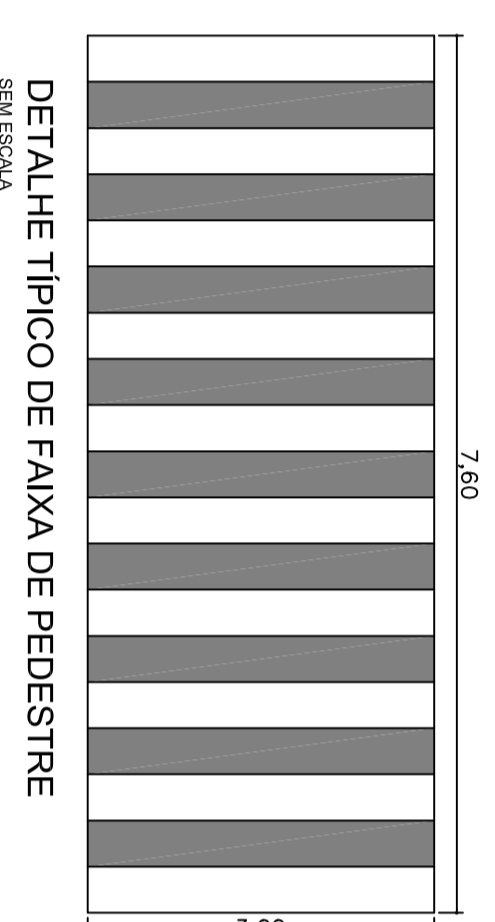
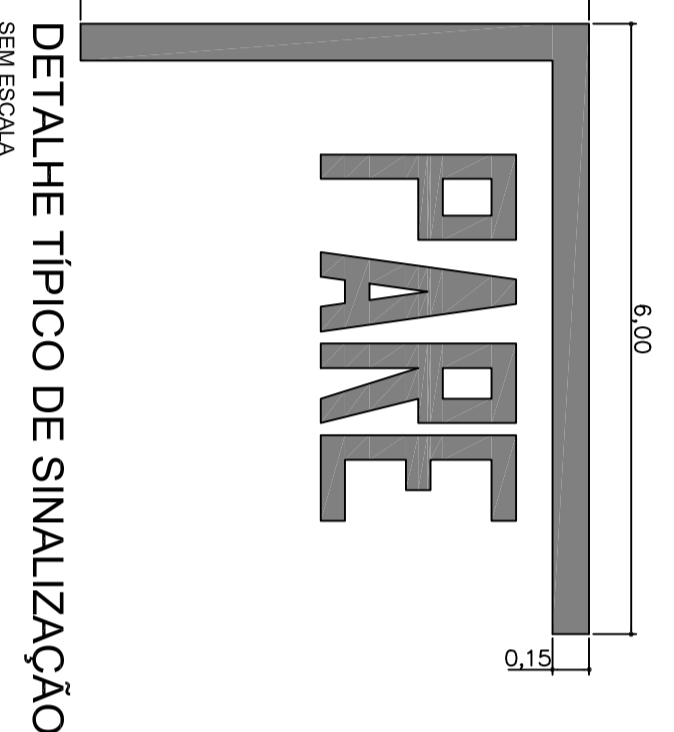
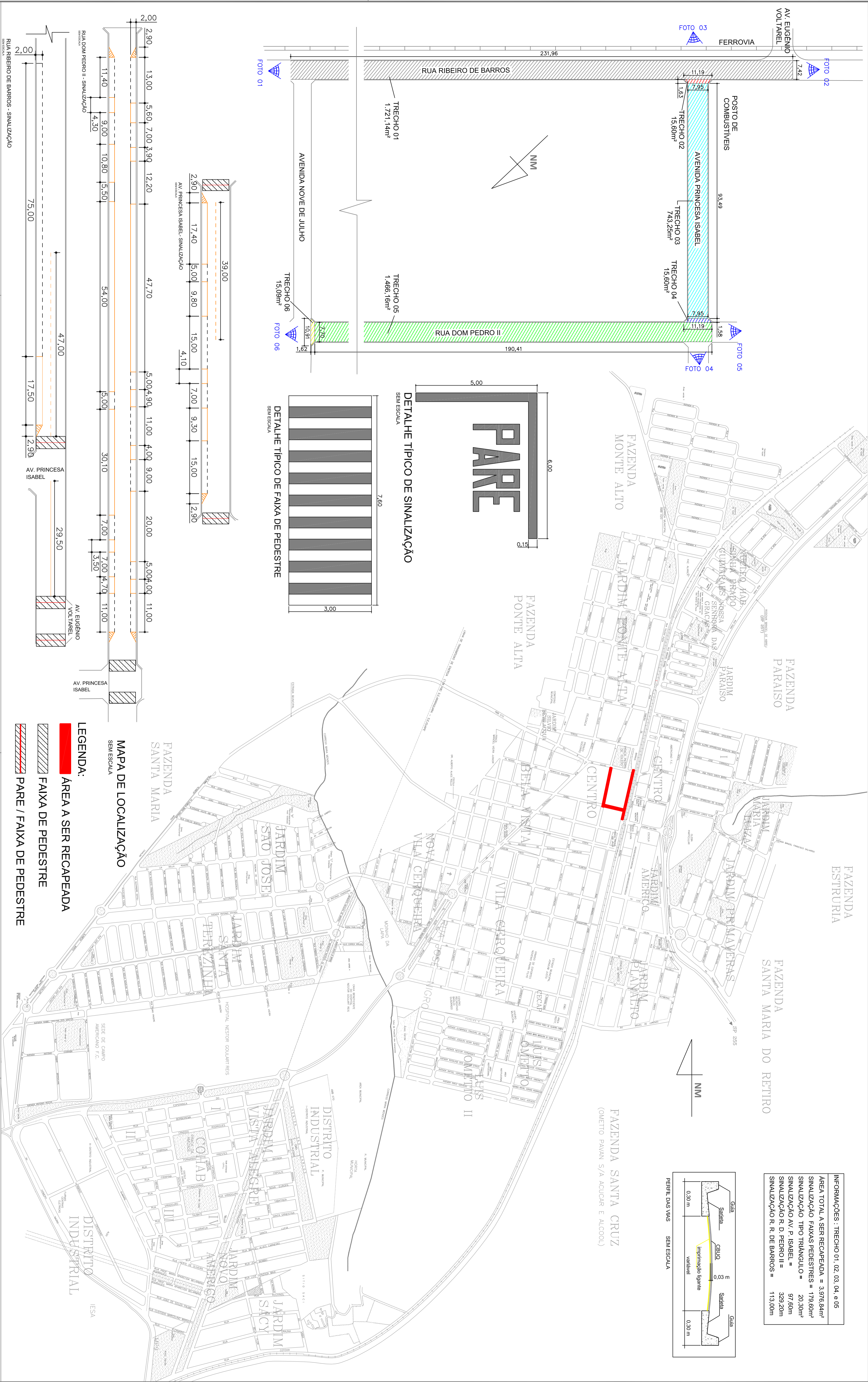


INFORMAÇÕES :	TRECHO 01, 02, 03, 04, e 05
ÁREA TOTAL A SER RECAPEADA =	3.976,84m ²
SINALIZAÇÃO FAIXAS PEDESTRES =	179,60m ²
SINALIZAÇÃO TIPO TRIÂNGULO =	20,30m ²
SINALIZAÇÃO AV. P. ISABEL =	97,60m
SINALIZAÇÃO R. D. PEDRO II =	329,20m
SINALIZAÇÃO R. R. DE BARROS =	113,00m



FERRELOS VMS SEM ESCALA



- LEGENDA:**
- ÁREA A SER RECAPEADA
 - FAIXA DE PEDESTRE
 - PARE / FAIXA DE PEDESTRE

MAPA DE LOCALIZAÇÃO
SEM ESCALA

Referência: Medidas tiradas no local

Desenhado por: Benedito Gabriel Cíndio
Revisão/ Modificação: Inicial (21/07/2017)

Computador/Engenhar/2018/Obras/Infraestrutura
e saneamento/Recapamento Estadual/Deputada
Márcia Lú

DIRCEU BRÁS PANO
PREFEITO MUNICIPAL

ARQº E URB. BENEDITO GABRIEL CÍNDIO
DIRETOR DE PLANEJAMENTO E OBRAS - PMAB

PREFEITURA MUNICIPAL DE AMÉRICO BRASILENSE
Assunto: Recapamento Asfáltico em vias públicas
Emenda Parlamentar de nº325/2000/00
Deputada Estadual Márcia Lú

Objeto: Planta Baixa e Detalhes
Escala: sem escala
Data: Março/ 2018