

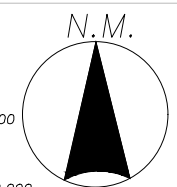
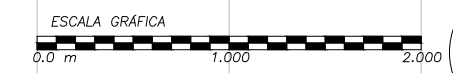
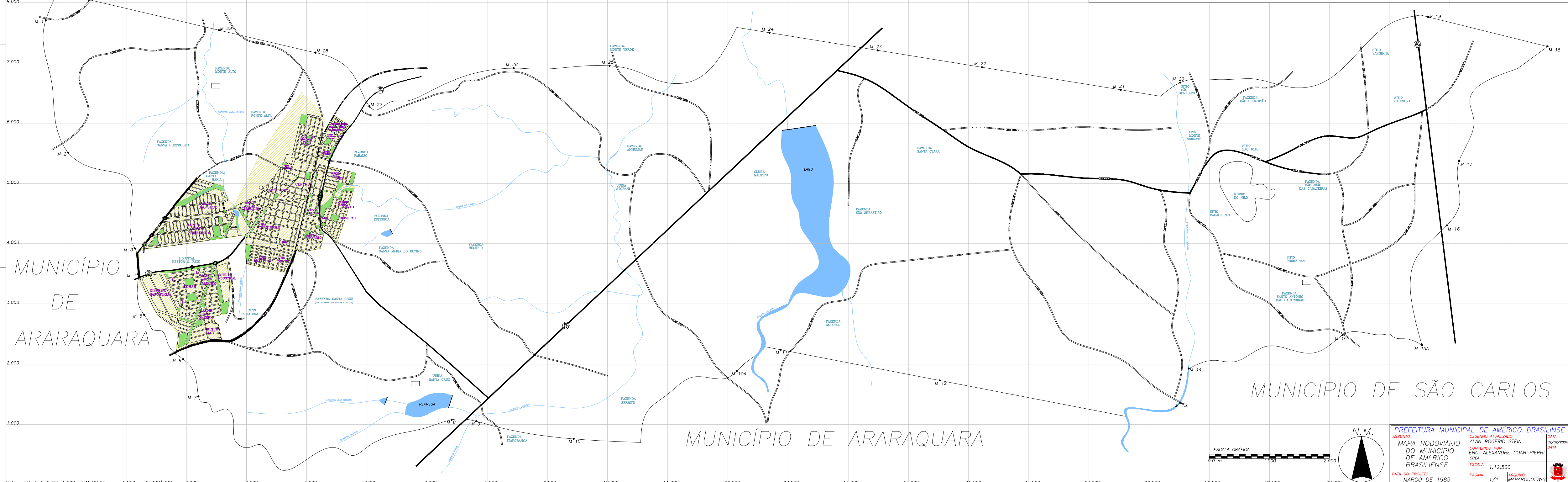
MUNICÍPIO DE SANTA LÚCIA

QUADRO DE CONVENÇÕES

	PORTO		FEDERAL		ESTADUAL		MUNICIPAL
	AEROPORTO		ESTRADAS PAVIMENTADA		IMPLANTADA		PLANEJADA
	PARQUE NACIONAL		EM OBRAS				
	RESIDÊNCIA DO DRF						
	RESIDÊNCIA DO DER						

LEGENDA

	LIMITE INTERNACIONAL		ESCOLAS
	LIMITE INTERESTADUAL		ESTRADA ESTADUAL PAVIMENTADA
	LIMITE INTERMUNICIPAL		ESTRADA MUNICIPAL PAVIMENTADA
	LIMITE INTERDISTRITAL		ESTRADA MUNICIPAL IMPLANTADA
	SEDE DE MUNICÍPIO		LIMITE DE MUNICÍPIO
	SEDE DE DISTRITO		CORREGO, RIBEIRÃO
	VILA OU POVOADO		ESTRADA DE FERRO



PREFEITURA MUNICIPAL DE AMÉRICO BRASILENSE

ASSUNTO	DESENHO ATUALIZADO	DATA
MAPA RODOVIÁRIO DO MUNICÍPIO DE AMÉRICO BRASILENSE	ALAN ROGERIO STEIN	02/02/2004
CONFERIDO POR	ENGENHEIRO	DATA
CREA	ENG. ALEXANDRE COAN PIERRI	
ESCALA	1:12.500	
PÁGINA	1/1	ARQUIVO MAPARODO.DWG
DATA DO PROJETO	MARÇO DE 1985	